




- ČLENĚNÍ ÚZEMÍ**
-  hranice řešeného území - správní hranice obce
 -  zastavěné území
 -  plochy zastavitelné
 -  plochy přestavby
 -  plochy zalesnění (opatření v krajině)

	projektová kancelář Husova 888 562 01 Ústí nad Orlicí tel./fax 465 523 086 tiposuo@seznam.cz		 ComputerR tel. 602 438 183 zdarsky.tomas@razdva.cz	 zpracováno na softwaru ArchiCAD 14
	Autorizovaný projektant: Ing. arch. Petr Kulda	Kreslil: Tomáš Žďárský		
Objednatel: Obec Hejnice	Projekt - název - místo: ZMĚNA č.1 ÚP HEJNICE		Měřítko 1:2880	Číslo paré
Název výkresu: Výkres základního členění území			Stupeň Návrh	Číslo výkresu I. a. - 1